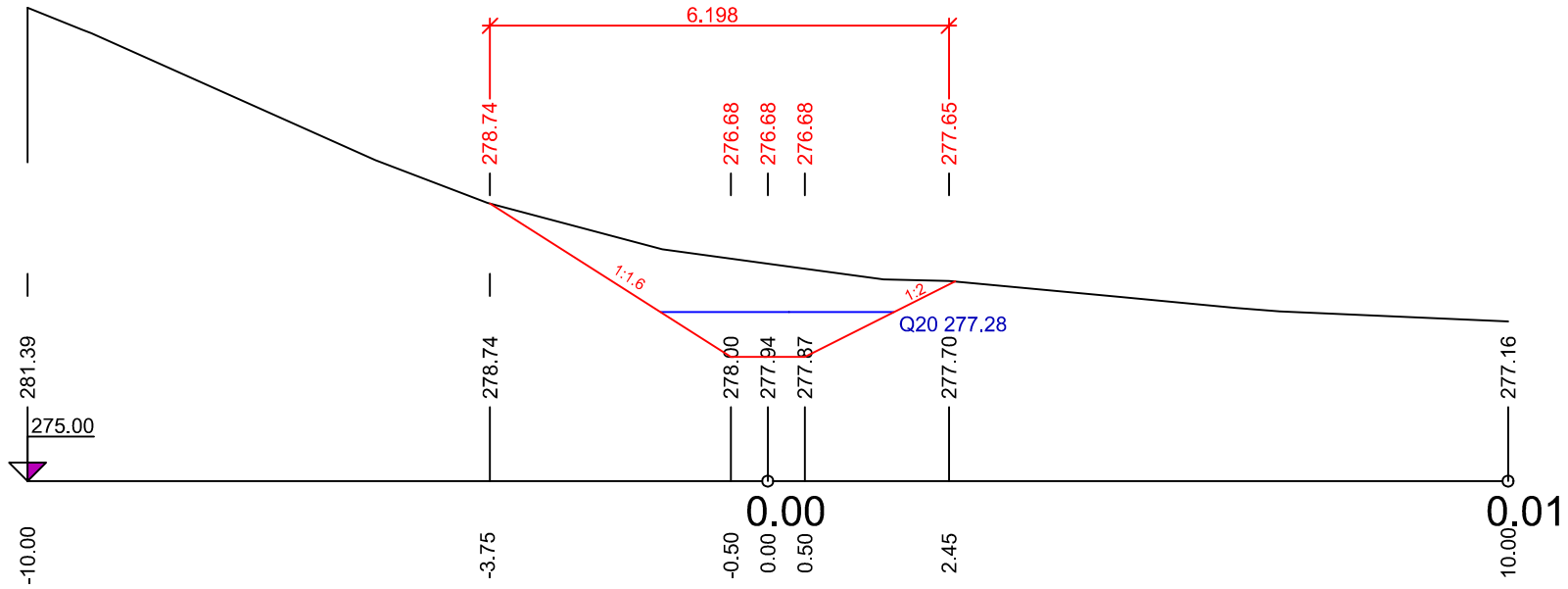
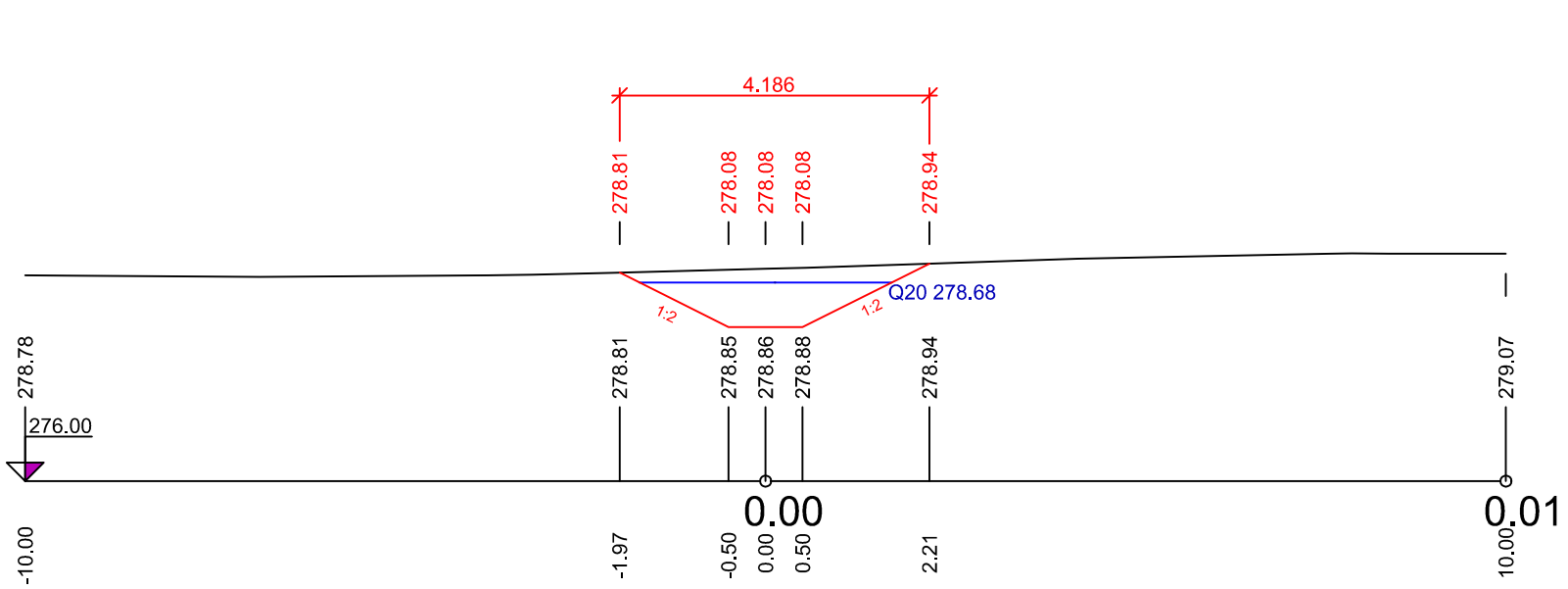


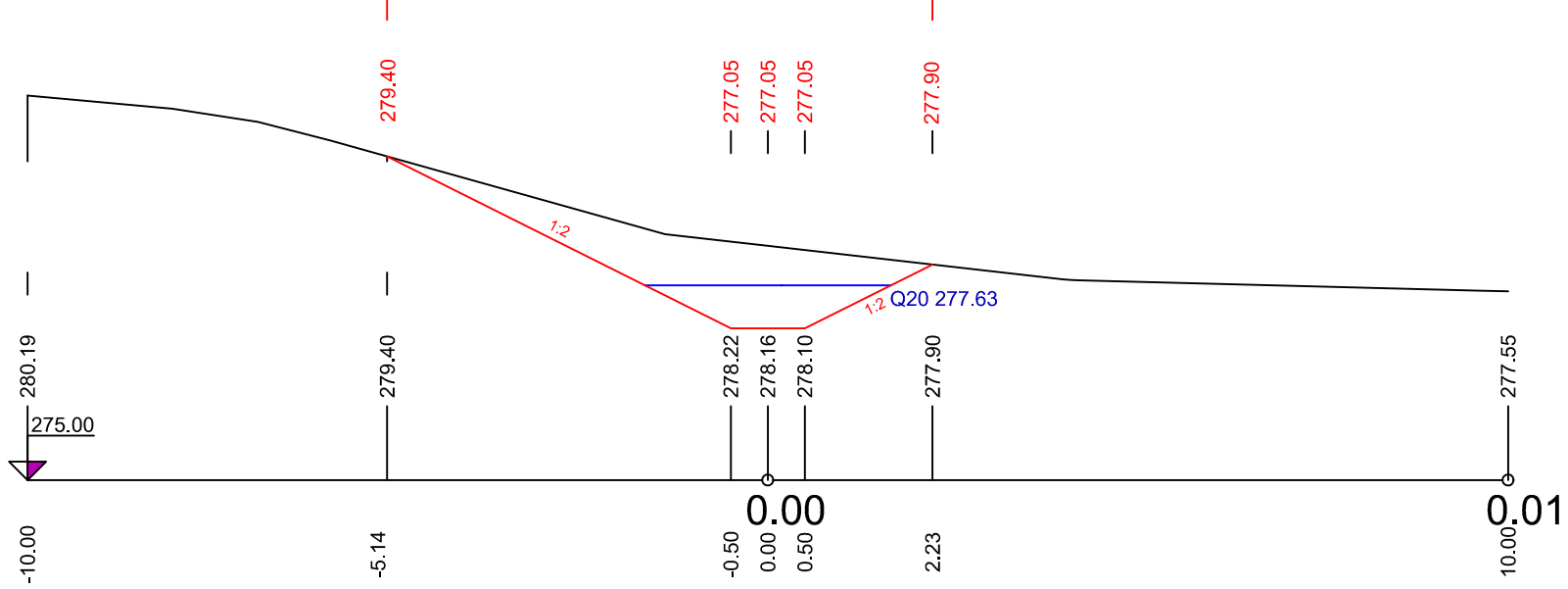
PF 1 KM 0.0500



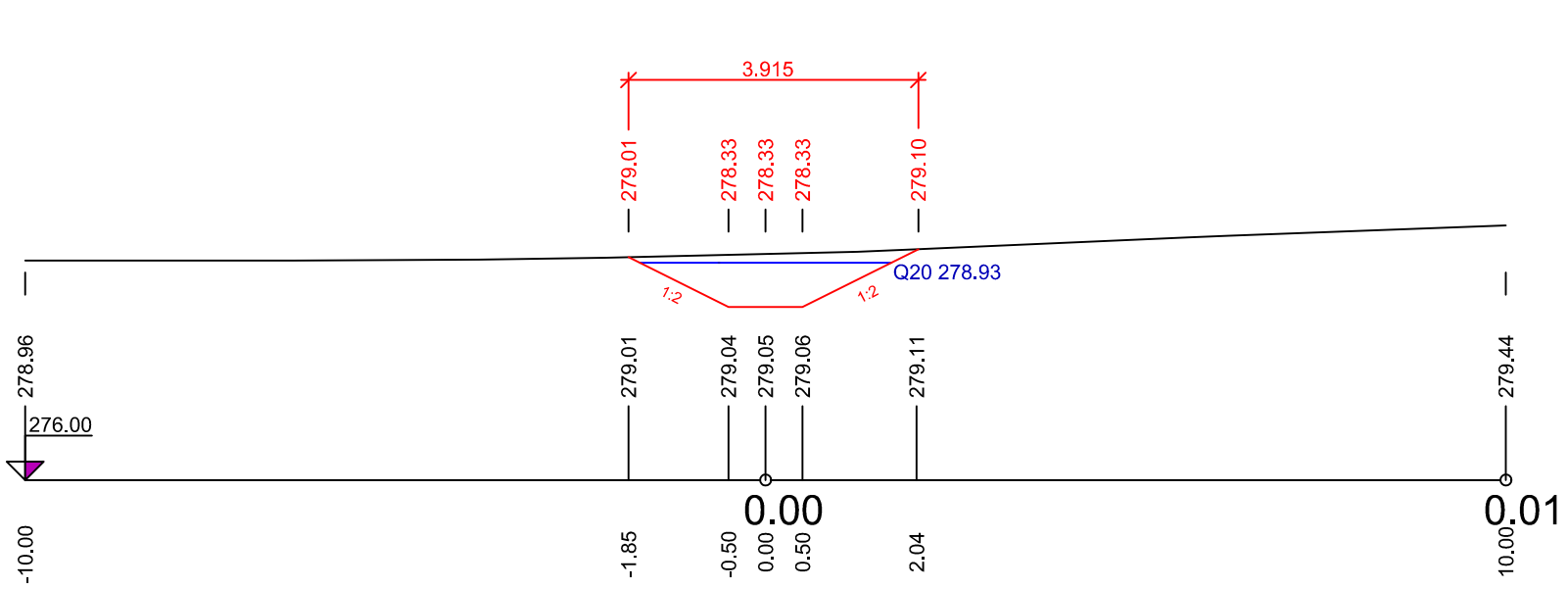
PF 4 KM 0.2500



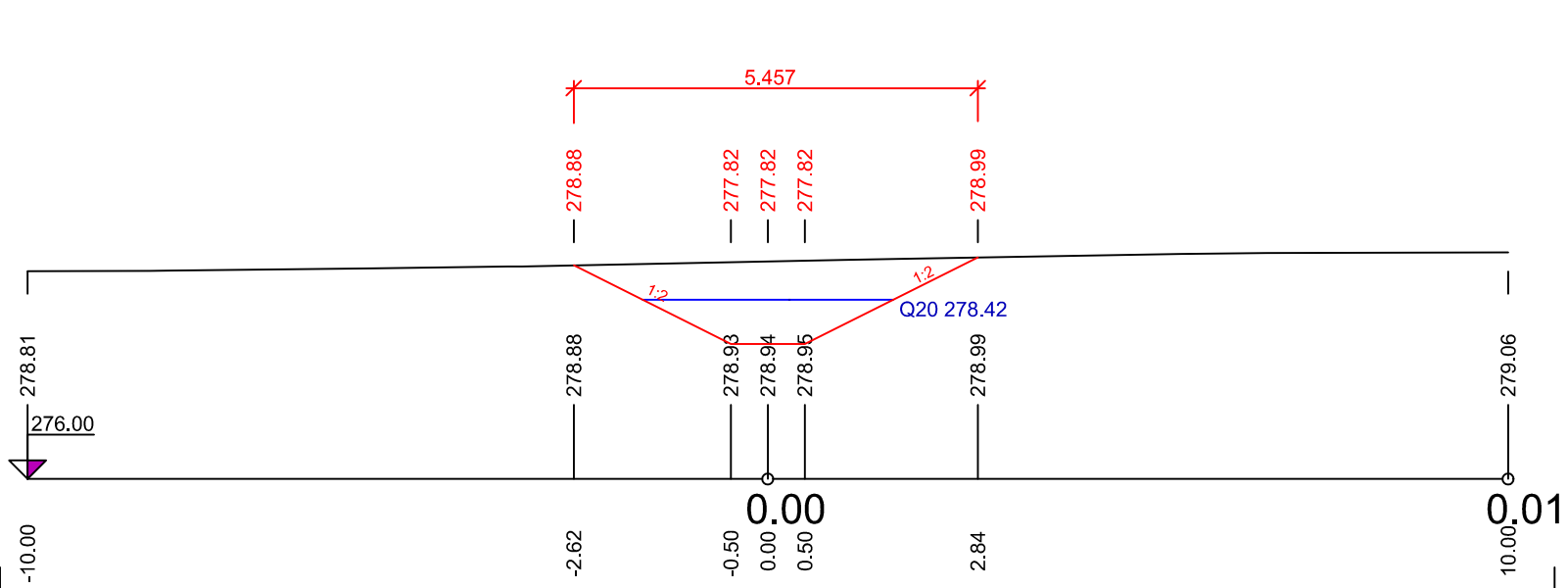
PF 2 KM 0.1000



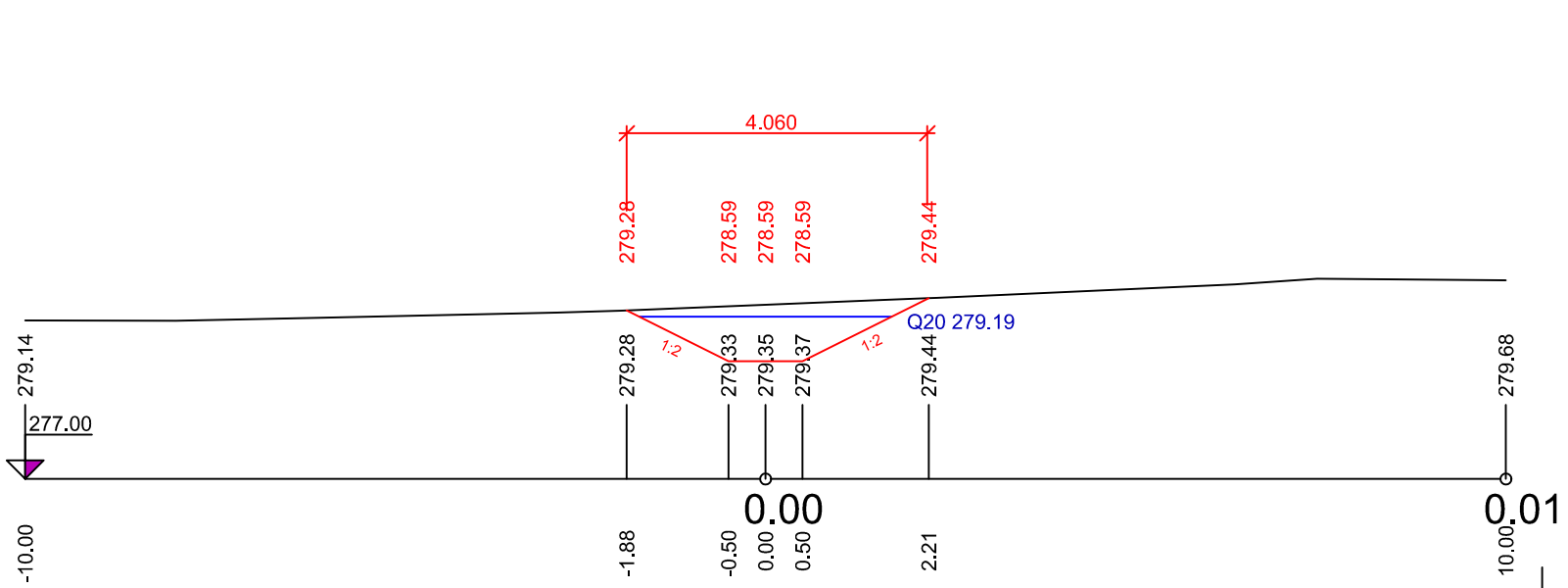
PF 5 KM 0.3000



PF 3 KM 0.2000



PF 6 KM 0.3500



LEGENDA

- stávající terén
- nový terén
- Q20 278.68 výška hladiny při Q20

OBSAH VÝKR.	BE_Stašov u Zdic_8986_DTR_VHO_PF_OP4		ARCHIVNÍ ČÍSLO 3381-59/2017	
OBJEKT STAVBA	PŘÍČNÉ ŘEZY OP4 - k.ú. STAŠOV U ZDIC		MĚŘITKO	1:100
			VÝŠK.SYSTÉM	Balt po vyrovnání
OBJEDNATEL	STÁTNÍ POZEMKOVÝ ÚŘAD KRAJSKÝ POZEMKOVÝ ÚŘAD PRO STŘEDOČESKÝ KRAJ POBOČKA BEROUN - Pod Hájem 324, 267 01 Králův Dvůr		SOUŘ.SYSTÉM	S-JTSK
			POČET A4	3
KATASTRÁLNÍ ÚZEMÍ Stašov u Zdic		OBEC Stašov	ZAK.ČÍSLO	59/2017
VEDOUCÍ ZAKÁZKY			DATUM	22. září 2020
ODPOVĚDNÝ PROJEKTANT			GEPARD s. r. o. Štefánikova 52, Praha 5	
GRAFICKY ZPRACOVAL				
ZAMĚŘIL				